

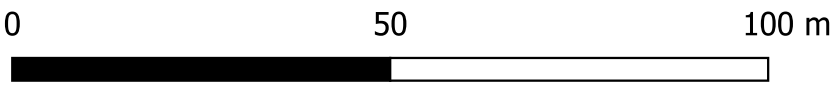


Legenda

-  Area di Lottizzazione Mercurio
-  Zona sismica 2 ag 0.2 categoria del suolo C



Sistema di riferimento WGS 84 / UTM zone 33N EPSG 32633

COMUNE DI CROPANI
Provincia di Catanzaro (CZ)



Dott. Geol. Sonia Francolino

Progetto: Piano di lottizzazione di iniziativa privata. Ubicazione: loc. Sena – 88051 Cropani Fraz. Marina (CZ). Rif. Catastali foglio n.31 P.lle da n. 3380 a n. 3400

Committente: Mercurio Antonietta Mercurio Francesco Mercurio Salvatore

ELABORATO

Carta della Pericolosità Sismica

Tav. 5

Scala 1:1000

Visto

Dott. Geologo Sonia Francolino