V.le Carrao sn. - 88050 Cropani M.na(CZ)
Cell. 328-1780638
email: ingnlentini@libero.it
P.IVA 02354630796

NL

Nicola LENTINI
Ingegnere

COMUNE DI CROPANI

PROVINCIA DI CATANZARO

COMMITTENTI

MERCURIO Antonietta nata a Sersale (CZ) il 07.05.1955 C.F. MRC NNT 55C47 I671K

MERCURIO Francesco nato a Sersale (CZ) il 30.10.1960 C.F. MRC FCN 60R30 I671U

MERCURIO Salvatore nato a Sersale (CZ) il 16.05.1952 C.F. MRC SVT 52E16 I671B

EL 02

DATA

TITOLO

PIANO DI LOTTIZZAZIONE DI INIZIATIVA PRIVATA

Ubicazione: Loc. Sena - 88051 Cropani Fraz. Marina (CZ)
Rif. Catastali foglio n. 31 P.lle da n. 3379 a n. 3400 (ex P.lla n. 66).

Inquadramento Territoriale

COMMITTENTE
MERCURIO Antonietta
MERCURIO Francesco
MERCURIO Salvatore

IL PROGETTISTA
Ing. Nicola LENTINI

Stralcio Corografia

Scala 1:25000

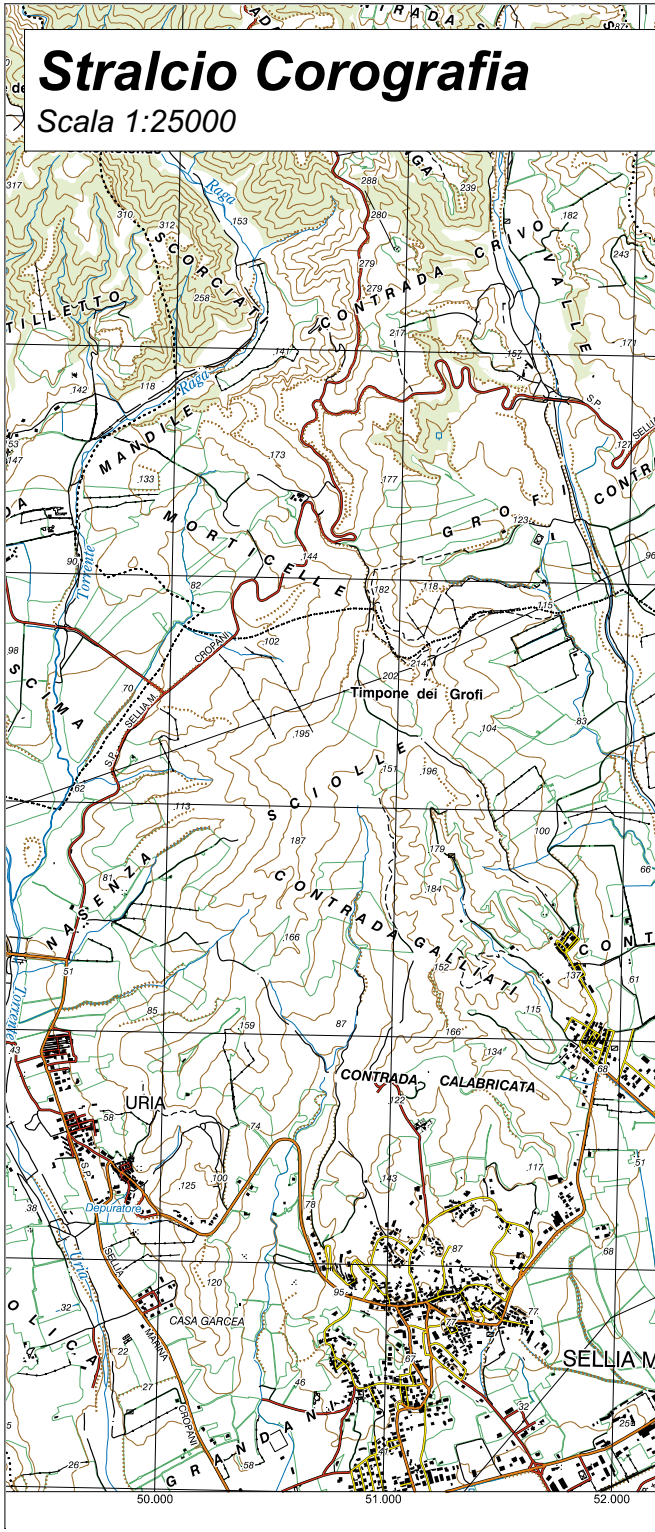
SCORCIATI
CONTRADA
CROVALLE
MANDILE
MORTICELLE
Raga
Torrente
CROPANI
SELLIA M.
S.P.
SCIMA
Timpone dei Grofi
GROFI
SCIOLLE
SENZA
NASE
CONTRADA GALLIATI
CONTRADA CALABRICATA
URIA
Depuratore
CASA GARCEA
MARINA
CROPANI
GRANDI
SELLIA M
50.000
51.000
52.000

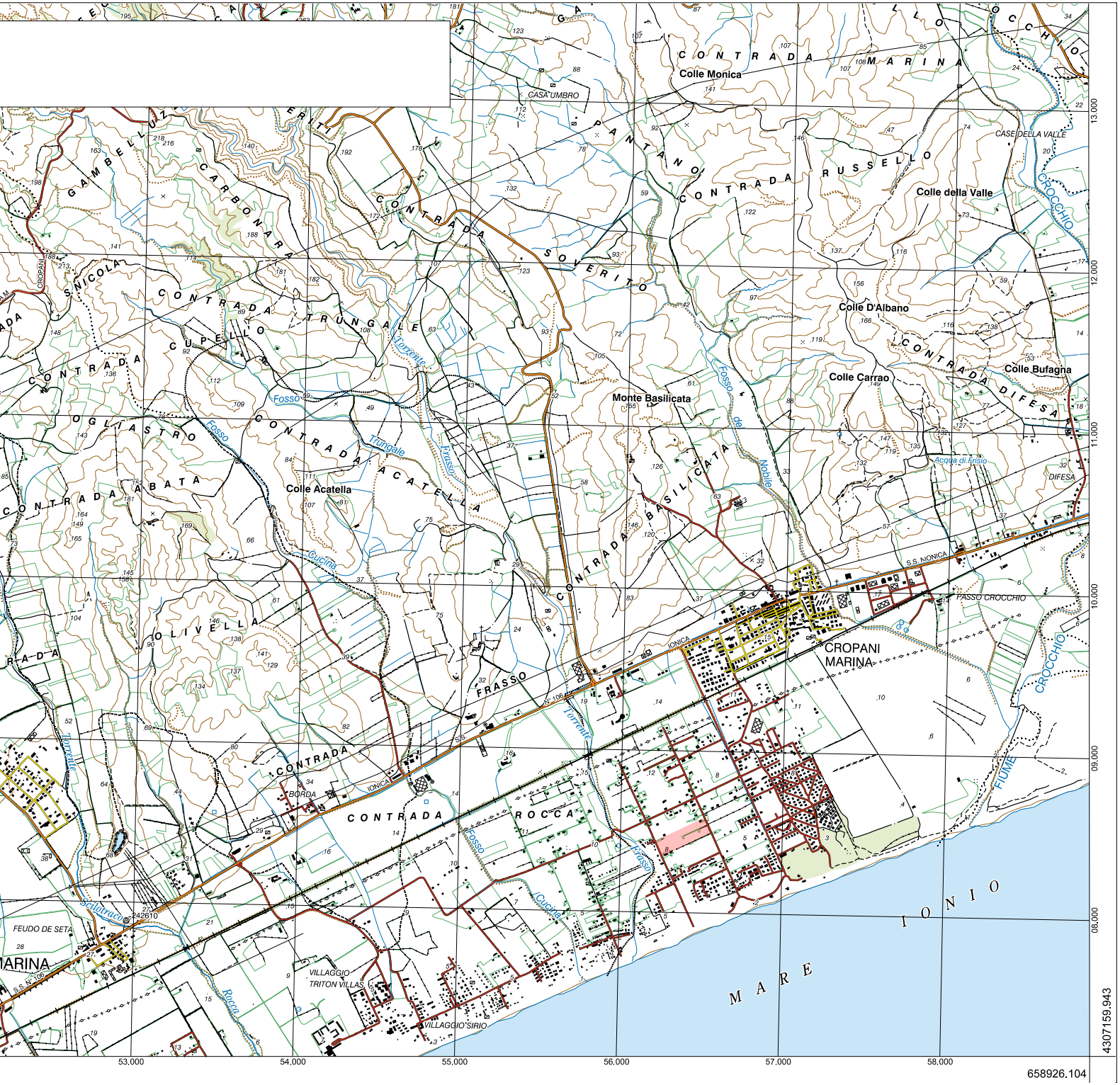
Colle Monica
CONTRADA MARINA
CASA UMBRO
PANTANO
CONTRADA RUSSELLO
Colle della Valle
CASE DELLA VALLE
CROCCHIO
GAMBELLUZ
CARBONARA
CONTRADA SOVERITO
S. NICOLA
CROPANI
CONTRADA TRUNGALE
CUPELLO
Colle D'Albano
CONTRADA DIFESA
Colle Bufagna
Colle Carrao
Monte Basilicata
Torrente
Fosso
Fosso
Fosso dei Nobile
CONTRADA
OGLIASTRO
CONTRADA ACATELLA
Trungale
Frasso
ABATA
Colle Acatella
Acqua di Frisio
DIFESA
BASILICATA
CONTRADA
Cucina
S.S. IONICA
PASSO CROCCHIO
CROPANI MARINA
CROCCHIO
OLIVELLA
FRASSO
IONICA
N° 106
Torrente
FIUME
CONTRADA
BORDA
IONICA
CONTRADA ROCCA
Fosso
Frasso
Torrente
Scilotraco
242610
FEUDO DE SETA
MARINA
S.S. N° 106
Cucina
VILLAGGIO TRITON VILLAS
Rocca
VILLAGGIO SIRIO
MARE IONIO
13,000
12,000
11,000
10,000
09,000
08,000
4307159.943
53,000
54,000
55,000
56,000
57,000
58,000
658926.104

Stralcio

Scala 1:2000

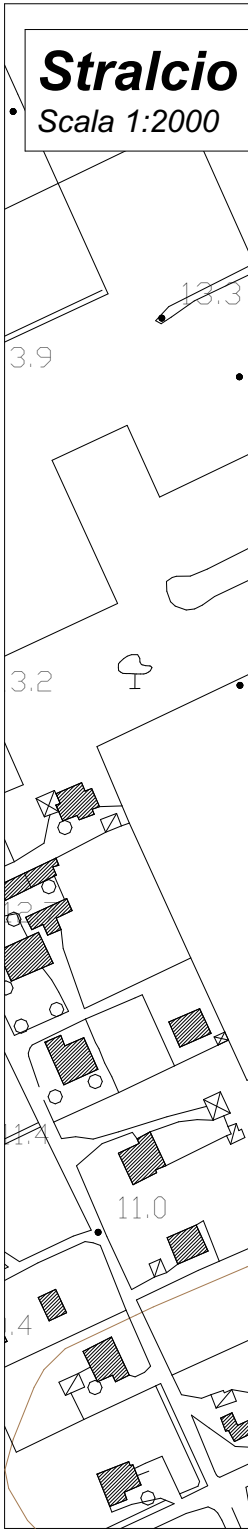
13.3
3.9
3.2
11.4
11.0
.4

cartografia tecnica regionale

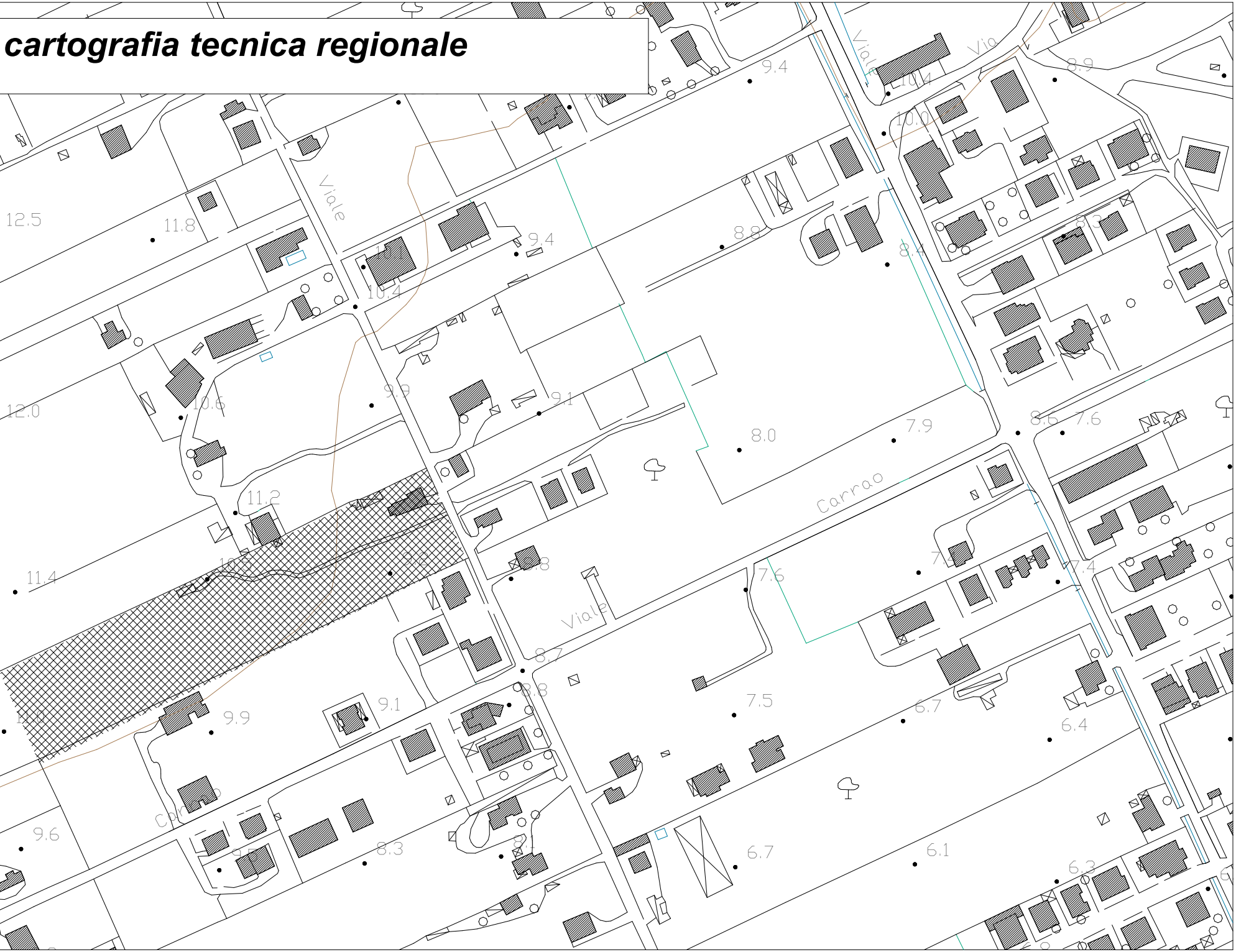
9.4
Viale
Via
8.9
10.4
10.0
12.5
11.8
Viale
9.4
8.8
8.4
8.3
10.4
9.9
9.1
12.0
10.6
8.0
7.9
8.6
7.6
Carrao
11.2
10.5
8.8
7.6
7.4
11.4
Viale
8.7
8.8
9.1
9.9
7.5
6.7
6.4
9.6
8.3
6.7
6.1
6.3

Stralcio PRG

Scala 1:2000

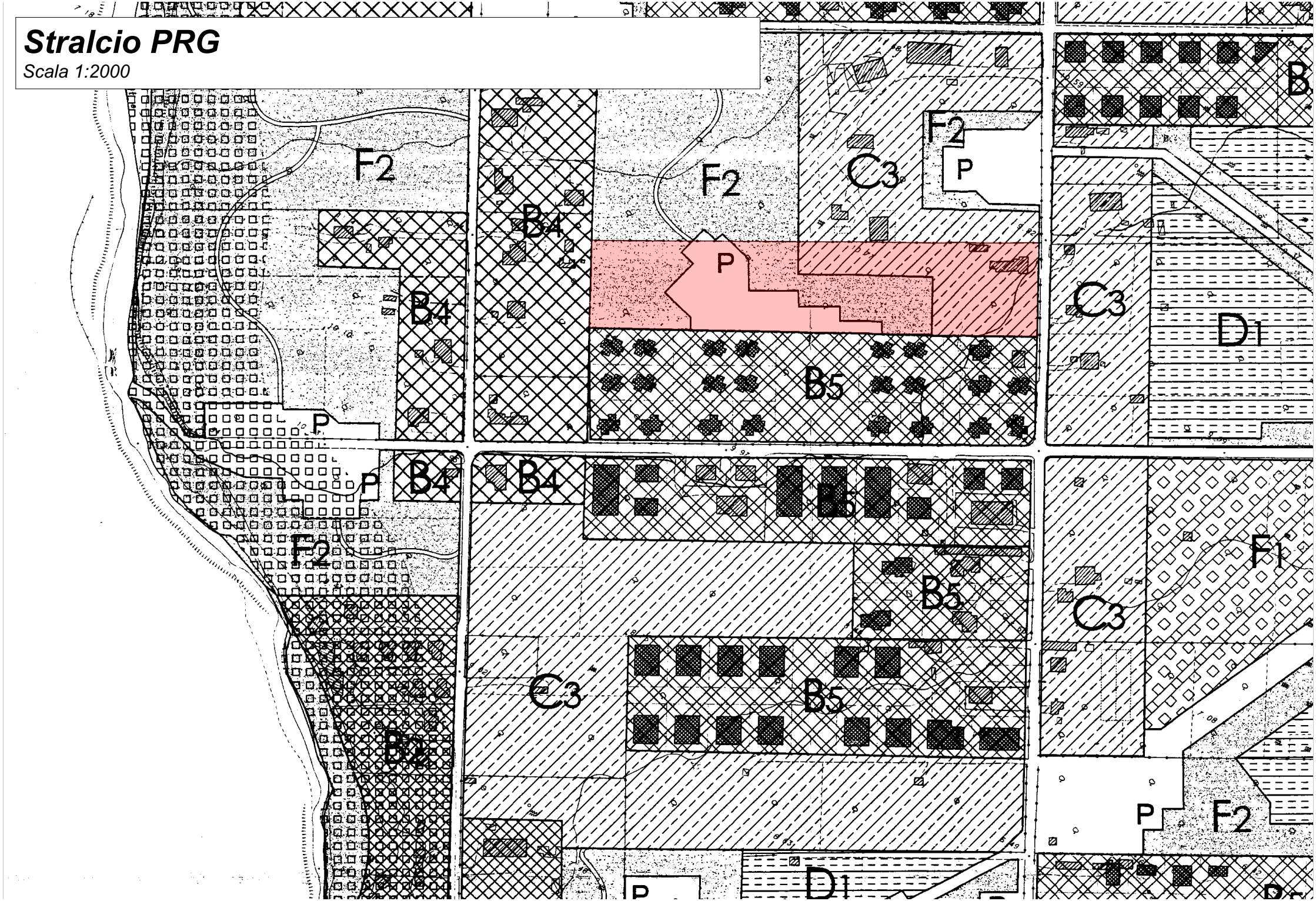
F2
F2
C3
F2
P
B
B4
B4
P
C3
D1
B5
P
P
B4
B4
F2
F1
B5
C3
C3
B5
B2
P
F2
D1
P

Stralcio planimetria catastale

Scala 1:4000

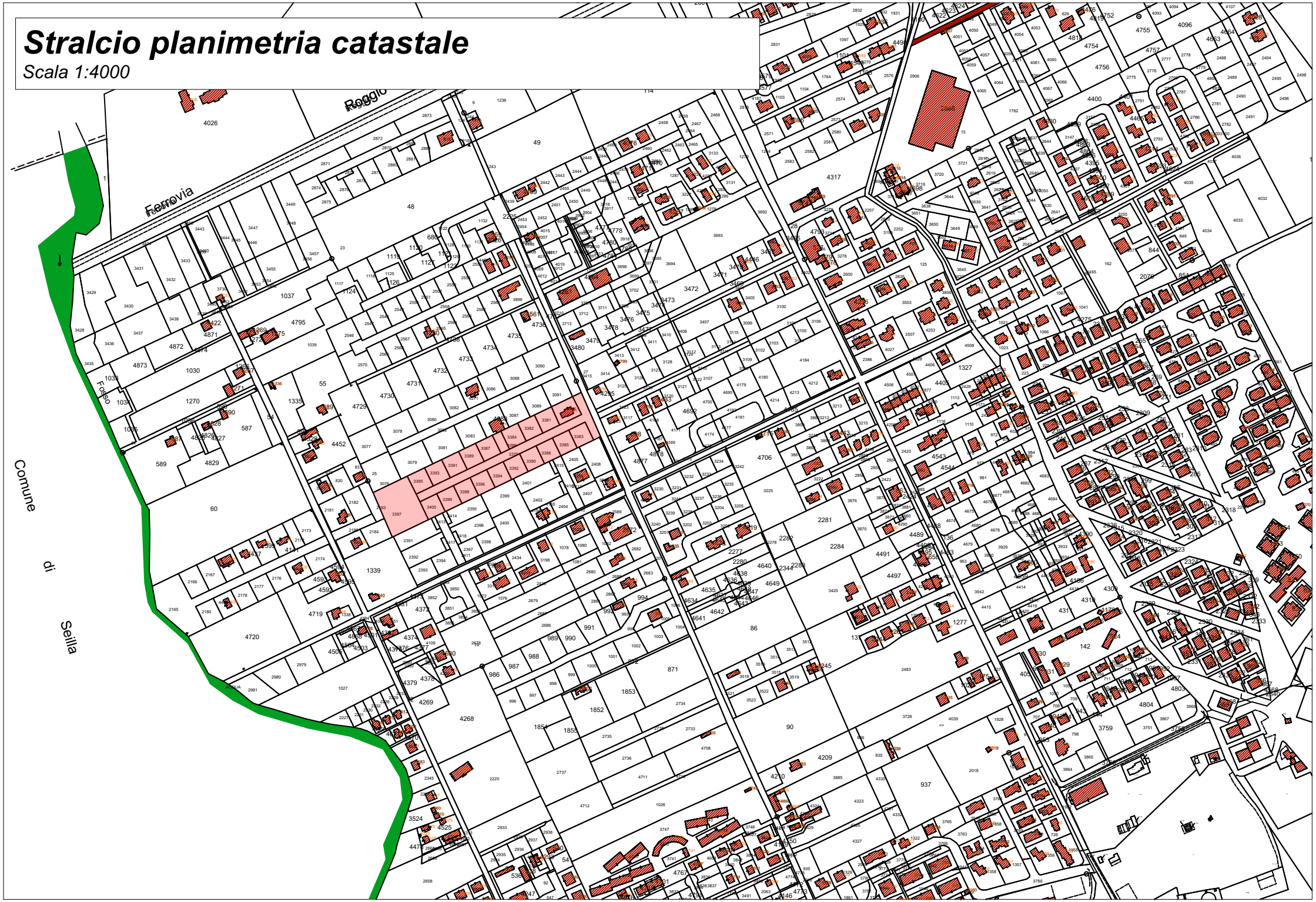
Ferrovia
Roggia
Fosso
Comune
di
Seilla
3381
3382
3383
3384
3385
3386
3387
3388
3389
3390
3391
3392
3393
3394
3395
3396
3397
3398
3399
3400

Stralcio cartografia tecnica regionale con indicazione vincoli QTR

Scala 1:2000

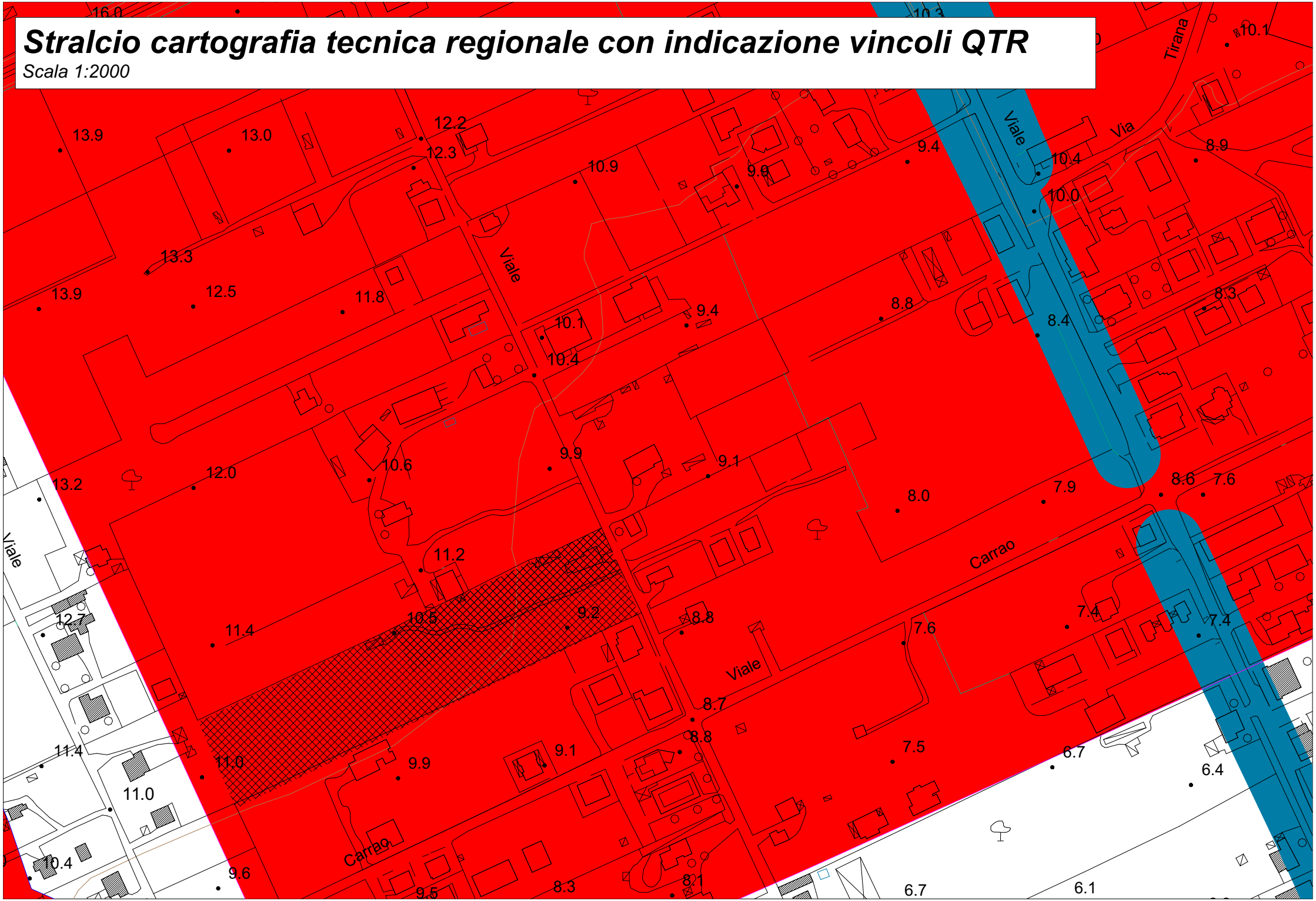
16.0
10.3
10.1
Tirana
Via
Viale
12.2
13.9
13.0
12.3
9.4
10.9
9.9
10.4
8.9
10.0
13.3
Viale
12.5
13.9
11.8
9.4
8.8
8.3
10.1
8.4
10.4
9.9
9.1
10.6
12.0
13.2
8.6
7.6
7.9
8.0
Viale
11.2
Carrao
9.2
8.8
12.7
10.5
11.4
7.4
7.4
7.6
Viale
8.7
8.8
11.4
9.1
9.9
11.0
6.7
7.5
6.4
11.0
Carrao
10.4
9.6
8.1
8.3
9.5
6.7
6.1

Stralcio cartografia tecnica regionale con indicazione vincoli PAI

Scala 1:2000

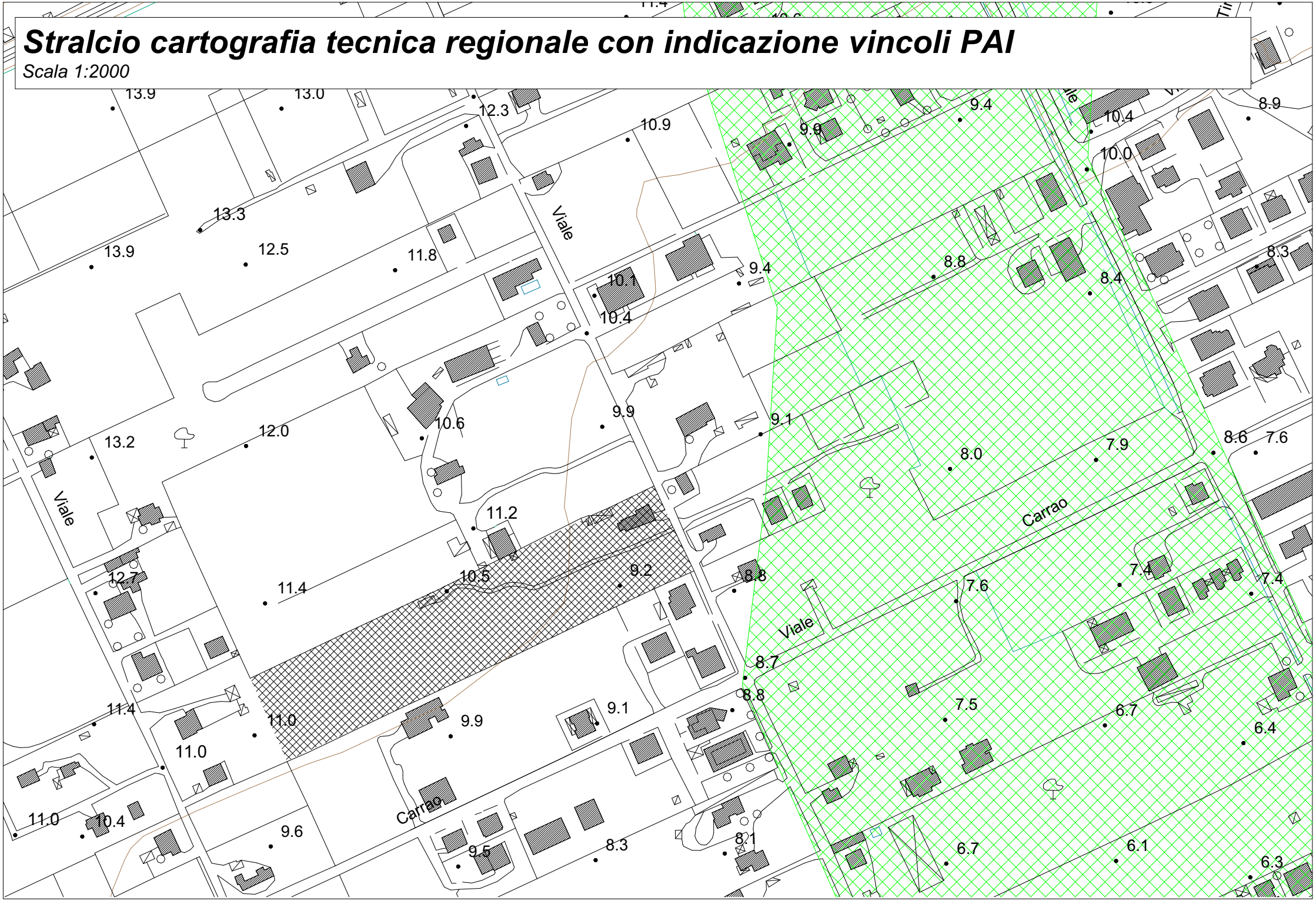
Viale
Viale
Viale
Viale
Carrao
Carrao
13.9
13.0
12.3
10.9
9.4
8.9
9.9
10.4
10.0
13.3
12.5
13.9
11.8
10.1
9.4
8.8
8.4
8.3
10.4
9.9
9.1
10.6
12.0
13.2
8.0
7.9
8.6
7.6
11.2
12.7
10.5
9.2
11.4
8.8
7.6
7.4
7.4
8.7
7.5
6.7
6.4
11.4
11.0
9.9
9.1
8.8
11.0
11.0
10.4
9.6
9.5
8.3
8.1
6.7
6.1
6.3