



## COMUNE DI CROPANI

Provincia di Catanzaro

Via P.G. da Fiore – Pec: [protocollo.cropani.cz@asmepec.it](mailto:protocollo.cropani.cz@asmepec.it) tel. 0961557636

### UFFICIO DEL PIANO

Prot. 1750

del 06.02.2024

**OGGETTO:** “Conferenza di pianificazione per l'esame congiunto del Documento Preliminare del Piano Strutturale Comunale (PSC), ex art. 27 e 27-quater della LUR n. 19/02 e per lo svolgimento delle consultazioni preliminari di cui al comma 1 dell'articolo 13 del D.Lgs. 152/2006 e dell'articolo 23 del regolamento regionale n. 3/2008, inerenti il “Rapporto Preliminare Ambientale”.

**VERBALE N. 3 DEL 06.02.2024**

Convocata, con invito prot. n. 799 del 16/01/2024 del Sindaco del Comune di Cropani, per il giorno 06 febbraio 2024 alle ore 16:00 presso la Sala Consiliare del Comune di Cropani si è svolta la terza e ultima seduta della Conferenza di Pianificazione indetta ai sensi dell'art. 13 della L.R. 19/2002 e s.m.i. nell'ambito del procedimento di approvazione del Piano Strutturale Comunale e Regolamento Edilizio ed Urbanistico e svolgimento delle “consultazioni preliminari” di cui al comma 1 dell'art. 13 del D.lgs. 152/06 e al comma 1 dell'art. 23 del R.R. 3/08 inerenti il "Rapporto preliminare Ambientale".

Assume la presidenza della Conferenza il Sindaco del Comune di Cropani, Geom. Raffaele Mercurio, mentre svolge le funzioni di segretario verbalizzante l'Arch. Pian. Antonio Caccavaro, Responsabile del Servizio Urbanistica del Comune di Cropani, che constata la presenza dei rappresentanti degli Enti invitati, così come risultante dalla scheda di registrazione presenze “allegato A”, parte integrante e sostanziale del presente verbale.

Si dà atto che la Conferenza di Pianificazione (terza seduta) è regolarmente costituita e convocata nel rispetto della normativa vigente.

Sono presenti altresì:

- Arch. Pian. Filippo Condino redattore del Documento Preliminare del Nuovo PSC, del REU e del Rapporto Ambientale;
- Arch. Marilena Aprigliano, Responsabile dell'Area Tecnica Manutentiva del Comune di Cropani;
- Geom. Paolo Colosimo, Presidente del Consiglio Comunale di Cropani;
- Dr.ssa Rossella Stocco, rappresentante delegata ARPACAL – Regione Calabria.

Il Presidente della Conferenza di Pianificazione alle ore 16.10 dichiara aperta la seduta.

Dopo un breve saluto a tutti i convenuti, il Presidente, fermo restando la disponibilità a confrontarsi e ad accogliere le proposte formulate dai soggetti invitati alla conferenza, ribadisce il concetto secondo cui le modalità procedurali che devono svolgersi alla conferenza, sono quelle fissate dalla legge regionale 19/2002 e dalle norme ad essa collegate.

Il Responsabile del Procedimento, Arch. Marilena Aprigliano evidenzia che sono pervenute le seguenti osservazioni dai seguenti Enti coinvolti da integrare a quelle precedentemente indicate nei verbali n. 1 del 12/12/2023 prot. 27191 e n. 2 del 16/01/2024 prot. 797:

1. Osservazioni del Tavolo Tecnico Regionale, riunitosi in data 17/01/2024 e trasmesse al comune di Cropani con nota prot. n. 32044 del 17/01/2024, acquisite al prot. comunale n. 868 del 18/01/2024 (all. 1 - parte integrante e sostanziale del presente verbale);
2. Nota della Sorical prot. 038/2024/UDZ, acquisita al prot. comunale n. 1746 del 06/02/2024 (all. 2 - parte integrante e sostanziale del presente verbale) con la quale è stata trasmessa la coreografia degli schemi acquedottistici e degli impianti in scala 1:25.000.

L'Arch. Marilena Aprigliano fa inoltre presente che in data 22/01/2024, con comunicazione acquisita al prot. n. 1004 del 22/01/2024, è giunta nota da parte dei Geologi Dott. Giuseppe Cufari e Dott. Beniamino Tenuta, in qualità di redattori dello studio Geologico e Geomorfologico allegato al Documento Preliminare del nuovo PSC del Comune di Cropani, con la quale, prendendo atto delle osservazioni del Tavolo Tecnico nelle quali viene rilevato quanto segue:

*“Per il rilascio del Parere Geomorfologico Preliminare sono stati esaminati gli elaborati di interesse presenti sul sito ufficiale dell'Amministrazione/Autorità comunale procedente e competente. Lo studio geologico, a firma dei geologi Dott. Beniamino Tenuta e dott. Giuseppe Cufari, è costituito dalle tavole grafiche di sintesi: Carta di Fattibilità e delle Azioni di Piano (Tavv. da 1A a 1E). Dal loro esame si rileva che lo studio geologico non ha analizzato in maniera esaustiva tutti gli aspetti previsti dalla normativa regionale di riferimento, nello specifico dai “Contenuti minimi degli studi geomorfologici finalizzati al rilascio del parere di compatibilità geomorfologica per i differenti livelli di pianificazione, approvati con D.D.G. n. 507 del 30/01/2015 e dalla Legge Regionale n. 16/2020 e relativo R.R. n. 01/2021. In particolare si evidenzia la mancanza della Relazione Geomorfologica e delle carte geotematiche (di analisi e di sintesi) previste dalle linee guida della LUR. Le integrazioni di cui sopra dovranno essere recepite nel documento definitivo che sarà sottoposto al parere geomorfologico di competenza di questo Settore ai sensi dell'art. 89 del D.P.R. 380/2001 (ex art. 13 della L. 64/1974) e dell'art. 13 della L.R. 16/2020”, evidenziano l'inesattezza delle osservazioni suddette, fatte dal funzionario del Dipartimento 6 – Infrastrutture LL.PP. e Mobilità, Settore 2, in quanto come riscontrato dalle note di trasmissione della documentazione, il Documento Preliminare trasmesso al Dipartimento Territorio e Tutela dell'Ambiente della Regione Calabria, sia al Settore Urbanistica che al Settore Valutazioni e Autorizzazioni Ambientali, anche su supporto informatico CD, è completo di Studio Geologico e Geomorfologico e di tutte le Tavole delle quali ne viene evidenziata la mancanza.*

La Dr.ssa Rossella Stocco, in qualità di rappresentante delegata ARPACAL, pone in evidenza il mancato aggiornamento del Rapporto Ambientale allegato al Documento Preliminare del Piano ai dati ISPRA attuali e ne chiede l'adeguamento. La stessa chiede, inoltre, che si provveda all'aggiornamento circa i dati sull'erosione costiera disponibili alla data del 2022.

Il Sindaco Geom. Raffaele Mercurio, preso atto della nota suddetta, delle osservazioni pervenute dal tavolo Tecnico Regionale, nonché di tutti i pareri e osservazioni già allegati ai precedenti verbali n. 1 del 12/12/2023 prot. 27191 e n. 2 del 16/01/2024 prot. 797, oltre ai pareri non pervenuti che si intendono acquisiti ai sensi della L. 241/1990 ad eccezione delle ipotesi previste dall'art. 15 del Dlgs 152/2006 e dal Dlgs 42/2004, sentite le proposte dei presenti, dispone la chiusura della Conferenza di Pianificazione e la trasmissione del presente verbale completo delle risultanze del tavolo Tecnico Regionale a tutti gli Enti coinvolti alla Conferenza di Pianificazione.

Il RUP Arch. Marilena Aprigliano si impegna, ai sensi dell'art. 27 c. 8 della L.R. 19/2002, a trasmettere il presente verbale al redattore incaricato del nuovo Piano Strutturale Comunale Arch. Pian. Filippo Condino che dovrà provvedere, nei tempi previsti, al completamento e implementazione del Documento Preliminare al fine di conferirgli il requisito del perfezionamento dell'atto di pianificazione denominato PSC, secondo le indicazioni contenute nelle osservazioni e pareri formulati dagli Enti coinvolti alla Conferenza di Pianificazione.


La seduta della conferenza di pianificazione si conclude alle ore 17:00.

Letto, confermato e sottoscritto in Cropani il 06 febbraio 2024.

Il Sindaco Presidente  
Geom. Raffaele Mercurio

Il Responsabile del Procedimento  
Arch. Marilena Aprigliano




Il Segretario Verbalizzante  
Arch. Pian. Antonio Caccavaro



**"Allegato A"**

Scheda di partecipazione alla Conferenza di Pianificazione per il Documento Preliminare del Piano Strutturale del Comune di Cropani, ai sensi dell'art. 13 L.R. 19/2002 e s.m.i. e svolgimento delle "consultazioni preliminari" di cui al comma 1 dell'art. 13 del D.lgs. 152/06 e al comma 1 dell'art. 23 del R.R. 3/08 inerenti il "Rapporto preliminare Ambientale".

Martedì 06 FEBBRAIO 2024

Nome /Cognome	Ente rappresentato	e- mail/pec	Firma
PAOLO BOROSIMO	COMUNE DI CROGANI (PRESENTEMENTE CONSIGLIO)		
ROSSENA STOERO	ARPACAL	R.STOERO@ARPACAL.IT	
FILIPPO CONDINO			

**Indicazioni infrastrutture e schemi acquedottistici Regione Calabria Sorical -  
Documento preliminare PSC Conferenza di Pianificazione**

Prot. 1746 62-2024

**Da** **area.operativa.sedecatanzaro.soricalspa.it@pec.it**  
<area.operativa.sedecatanzaro.soricalspa.it@pec.it>  
**A** **protocollo.cropani.cz@asmepec.it** <protocollo.cropani.cz@asmepec.it>  
**Cc** **generale.soricalspa.it@pec.it** <generale.soricalspa.it@pec.it>  
**Data** martedì 6 febbraio 2024 - 15:02

Spett.le  
**Comune di CROPANI (CZ)**  
C.att.ne  
Sig. Sindaco geom. Raffaele  
Mercurio  
RUP Arch. Marilena

Aprigliano

Catanzaro 06.02.2024 prot. n.038/2024/UDZ

Con riferimento alla indicata conferenza di pianificazione finalizzata all'esame del documento preliminare del Piano Strutturale Comunale (PSC) e lo svolgimento delle consultazioni preliminari inerenti il "rapporto preliminare ambientale" si trasmette in allegato Documento planimetrico con indicate rete acquedottistiche ed impianti che dovranno essere salvaguardati tenendo anche presente quanto stabilito dall'art. 94 del D.lgs. 152/2006 (TU Ambiente) – area di salvaguardia e di tutela-

Si rimane a completa disposizione per eventuali ulteriori chiarimenti e/o informazioni

Responsabile Ufficio di Zona  
geom. Andrea Attisano

- All. Corografia schemi acquedottistici ed impianti Rappr. 1:25.000 n. 00733-01

SIT0-SOP-COR-00733-01 - Acquedotti regionali al servizio del Comune di Cropani -  
PSC Comune di Cropani.pdf