


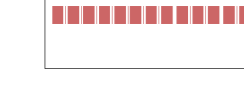













LEGENDA

ZONE ORIGINARIE PRG

-  *CONTORNO ZONA B1*
-  *CONTORNO ZONA B2*
-  *CONTORNO ZONA B4*
-  *CONTORNO ZONA B5*
-  *CONTORNO ZONA C3*
-  *CONTORNO ZONA D1*
-  *CONTORNO ZONA D2*
-  *CONTORNO ZONA F1*
-  *CONTORNO ZONA F2*
-  *CONTORNO ZONA VB*
-  *CONTORNO PARCHEGGI*

AREE VINCOLATE ZONE PRG

-  *VINCOLO BOSCHI E FORESTE*
-  *AREA E ZONA ATTENZIONE (PAI CALABRIA)*
-  *FRANA ATTIVA*
-  *FRANA QUIESCENTE*



COMUNE DI CROPANI

- Prov. di Catanzaro -



**Piano Strutturale Comunale
Documento Preliminare**

(ai sensi della Legge Regionale n°19/2002 e ss.mm.ii.)

QUADRO NORMATIVO

Rapp.
1:2.000

Elaborato
Q.n.13

Zone Escluse Cropani Marina
Sotto Ferrovia

DATA
Anno 2022

Gruppo di Progetto:
Arch. Pianificatore Filippo Cordino

Il Sindaco
Raffaele Mercurio

Elaborazioni Grafiche e supporto G.I.S.
Soc. Servizi & Servizi

Responsabile Unico del Procedimento
Arch. Mariama Agrigiano