


COMUNE DI CROPANI

- Prov. di Catanzaro -



**Piano Strutturale Comunale
Documento Preliminare**

(ai sensi della Legge Regionale n° 19/2002 e ss.mm.ii.)

QUADRO NORMATIVO

Rapporto
1:10.000

Elaborato
Q.n.9b

Carta delle Tutele Sud

DATA
Anno 2023

Gruppo di Progetto:

Arch. Pianificatore Filippo Condino

Elaborazioni Grafiche e supporto G.I.S.

Soc. Servizi & Servizi

Il Sindaco:








Raffaèle Mercurio

Responsabile Unico del Procedimento

Arch. Mariena Aprigliano

LEGENDA

TUTELA PAESAGGISTICA

-  **BOSCHI E FORESTE**
(Art.142 D.L. 42 del 22/01/2004)
-  **ACQUE PUBBLICHE**
(R.D. 1775/1933 e R.D. 523/1904)
-  **ACQUE PUBBLICHE**
(R.D. 1775/1933, R.D. 523/1904 e Art. 3 QTRP)
-  **CORSI D'ACQUA**
(Art.25 QTRP)
-  **TERRITORI COSTIERI**
(Art.142 D.L. 42 del 22/01/2004)
-  **TERRITORI COSTIERI**
(Art.142 D.L. 42 del 22/01/2004 e Art.11 QTRP)
-  **SIC "FOCE DEL CROCCHIO" (IT 9320106)**
(Sito di interesse Comunitario)

-  **AREA RISPETTO SORGENTI IDRICHE**
(D.Lgs. 152/2006)

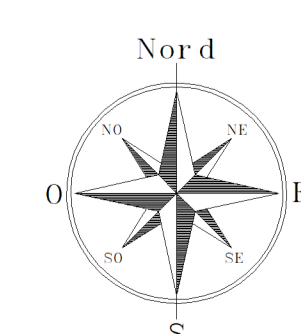


TORRE COSTIERA

-  **LIMITE AMMINISTRATIVO**

AREA ARCHEOLOGICA

-  **VINCOLO DIRETTO**
-  **VINCOLO INDIRETTO**
-  **AREA INTERESSE ARCHEOLOGICO**



TAVOLETTE CTR 1:5.000
(Regione Calabria)

