


 LIMITE AMMINISTRATIVO







TERRITORIO URBANIZZATO



TERRITORIO URBANIZZABILE




TERRITORIO AGRICOLO-FORESTALE

- 
 E1 Aree Produzioni Agricole-Forestali Tipiche
- 
 E2 Aree primaria importanza produzione agricola
- 
 E3 Centri Rurali di interesse Storico-Ambientale ed Agroturistico
- 
 E4 Aree Boscate e/o da rimboschire
- 
 E5 Aree Marginali di interesse paesaggistico
- 
 E6 Aree Usi Civici e proprietà collettiva



COMUNE DI CROPANI
 - Prov. di Catanzaro -



Piano Strutturale Comunale
Documento Preliminare
(ai sensi della Legge Regionale n°19/2002, e ss.mm.ii.)

ASSETTO DEL TERRITORIO

Rapp.
 1:20.000

Elaborato

Q.t.1

Territorio Urbanizzato -
 Urbanizzabile - Agro-Forestale

DATA

Anno 2023

Gruppo di Progetto:

Arch. Pianificatore Filippo Condino

Elaborazioni Grafiche e supporto G.I.S.

Soc. Servizi & Servizi

Il Sindaco

Raffaele Mercurio

Responsabile Unico del Procedimento

Arch. Mariena Agrigiano

