

COMUNE DI CROPANI

- Prov. di Catanzaro -



**Piano Strutturale Comunale
Documento Preliminare**

(ai sensi della Legge Regionale n°19/2002 e ss.mm.ii)

QUADRO AMBIENTALE

Resp.
1:10.000

Elaborato

Q.a.9b

Carta Risorse Ambientali
Sud

DATA

Anno 2023

Gruppo di Progetto:

Arch. Pianificatore Filippo Condino

Elaborazioni Grafiche e supporto G.I.S.

Soc. Servizi & Servizi

Il Sindaco




Raffaello Mercurio

Responsabile Unico del Procedimento

Arch. Marianna Apigliano

LEGENDA

RETE ECOLOGICA PROVINCIALE

-  RETE DELLE FIUMARE
-  SIC
-  FASCE FRANGIVENTO LITORANEE
-  AREA COSTIERA DI PREGIO

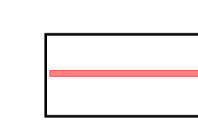





BENI PAESAGGISTICI ED ARCHEOLOGICI

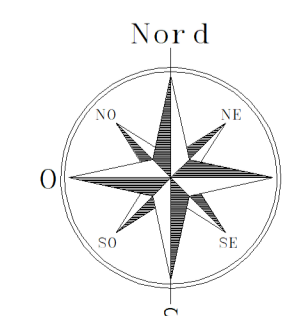
-  AREE BOSCADE
-  AREA ARCHEOLOGICA
-  AREA INTERESSE ARCHEOLOGICO
-  SPIAGGE_DUNE_SABBIA
-  GROTTE

BENI STORICI SOGGETTI A SALVAGUARDIA

-  TORRE DEL CROCCHIO

INDICATORI DI PAESAGGIO

-  VIABILITA' STORICA PRINCIPALE
-  CORSI D'ACQUA CON VEGETAZIONE RIPARIALE E SISTEMAZIONE AGRARIE PIANE CIRCOSTANTI
-  LUOGHI SENSIBILI PAESAGGISTICI
-  PUNTI PAESAGGISTICI
-  CRINALI PRINCIPALI
-  EDILIZIA RURALE DI INTERESSE TIPOLOGICO



TAVOLETTE CTR 1:5.000
(Regione Calabria)

