



**COMUNE DI CROPANI**

- Prov. di Catanzaro -



**Piano Strutturale Comunale  
Documento Preliminare**

(ai sensi della Legge Regionale n°19/2002 e ss.mm.ii)

**QUADRO AMBIENTALE**

Resp.  
1:10.000

Elaborato  
**Q.a.9a**

Carta Risorse Ambientali  
Nord

DATA  
Anno 2023

Gruppo di Progetto:

Arch. Pianificatore Filippo Condino

Elaborazioni Grafiche e supporto G.I.S.

Soc. Servizi & Servizi

Il Sindaco





Raffaè Mercurio

Responsabile Unico del Procedimento






Arch. Marielena Aprigliano

**LEGENDA**

**RETE ECOLOGICA PROVINCIALE**

-  RETE DELLE FIUMARE
-  SIC
-  FASCE FRANGIVENTO LITORANEE
-  AREA COSTIERA DI PREGIO

**BENI PAESAGGISTICI ED ARCHEOLOGICI**

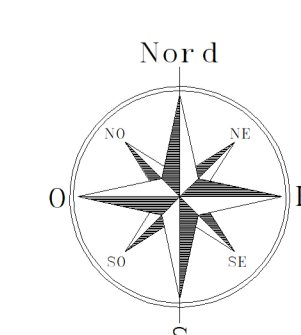
-  AREE BOSCADE
-  AREA ARCHEOLOGICA
-  AREA INTERESSE ARCHEOLOGICO
-  SPIAGGE\_DUNE\_SABBIA
-  GROTTA

**BENI STORICI SOGGETTI A SALVAGUARDIA**

-  TORRE DEL CROCCIO

**INDICATORI DI PAESAGGIO**

-  VIABILITA' STORICA PRINCIPALE
-  CORSI D'ACQUA CON VEGETAZIONE RIPARIALE E SISTEMAZIONE AGRARIE PIANE CIRCOSTANTI
-  LUOGHI SENSIBILI PAESAGGISTICI
-  PUNTI PAESAGGISTICI
-  CRINALI PRINCIPALI
-  EDILIZIA RURALE DI INTERESSE TIPOLOGICO



TAVOLETTE CTR 1:5.000  
(Regione Calabria)

