








LEGENDA

-  ALTEZZA 2 - 5 Mt. (1 Piano)
-  ALTEZZA 6 - 8 Mt. (2 Piani)
-  ALTEZZA 9 - 11 Mt. (3 Piani)
-  ALTEZZA 12 - 14 Mt. (4 Piani)
-  ALTEZZA 15 - 17 Mt. (5 Piani)
-  ALTEZZA 18 - 21 Mt. (6 Piani)
-  ALTEZZA 21 - 23 Mt. (7 Piani)



COMUNE DI CROTONI

- Prov. di Catanzaro -



Piano Strutturale Comunale Documento Preliminare

(ai sensi della Legge Regionale n°19/2002 e ss.mm.ii)

QUADRO MORFOLOGICO

Rapp.
1:2.000

Elaborato

Q.m.6

Analisi Patrimonio
Edilizio Esistente Crotturella:
Altezze Fabbricati

DATA

Anno 2023

Gruppo di Progetto:

Arch. Pianificatore Filippo Condino

Elaborazioni Grafiche e supporto G.I.S.

Soc. Servizi & Servizi

Il Sindaco

Raffaele Mercurio

Responsabile Unico del Procedimento

Arch. Marilena Aprigliano

